



**COMUNE DI VICENZA**  
Provincia di Vicenza



## Piano degli interventi - PI

### Elaborato 2 - Vincoli e tutele

scala 1:5000

LEGENDA

aggiornamento grafico-cartografico elaborato: Luglio 2014

**Il Sindaco**  
Achille Variati

**Il Segretario Generale**  
Antonio Caporrino

**L'Assessore  
alla Progettazione  
e Sostenibilità Urbana**  
Antonio Marco Dalla Pozza

**Il Direttore Generale e Progettista**  
Antonio Bortoli

**Il Direttore del Settore Urbanistica**  
Danilo Guarti

Adozione con delibera di Consiglio Comunale n. 50 del 23-24/10/2012

Approvazione con delibera di Consiglio Comunale n. 10 del 07/02/2013

#### LEGENDA


















Confine Comunale

















#### VINCOLI

-  art. 13 Beni culturali ai sensi del D.Lgs. 42/2004
-  art. 13 Beni paesaggistici ai sensi del D.Lgs. 42/2004
-  art. 13 Beni paesaggistici ai sensi del D.Lgs. 42/2004 - Corsi d'acqua
-  art. 13 Beni paesaggistici ai sensi del D.Lgs. 42/2004 - Zone Boscate
-  art. 13 Vincolo destinazione forestale L.R. 52/1978 art.15
-  art. 13 Vincolo Idrogeologico-Forestale R.D.L. 3267/1923 e R.D. 1126/1926
-  art. 13 Vincolo archeologico ai sensi del D.Lgs. 42/2004
-  art. 13 Vincolo Sismico O.P.C.M 3274/2003



#### TUTELE

-  art. 14 Piano di Assetto Idrogeologico - rischio P1
-  art. 14 Piano di Assetto Idrogeologico - rischio P2
-  art. 14 Piano di Assetto Idrogeologico - rischio P3
-  art. 14 Piano di Assetto Idrogeologico - rischio P4
-  art. 14 Piano d'Area dei Monti Berici
-  art. 14 Siti di Importanza Comunitaria
-  art. 14 Zone di Protezione Speciale
-  art. 14 Siti sottoposti a tutela dall'UNESCO - Centro storico
-  art. 14 Siti sottoposti a tutela dall'UNESCO - Buffer zone
-  art. 14 PTCP - Contesti figurativi
-  art. 14 Aree ad "Alto rischio archeologico" D.Lgs. 42/2004
-  art. 14 Aree a "Rischio archeologico" D.Lgs. 42/2004
-  art. 14 Zona di tutela fluviale ai sensi della L.R. 11/2004 art. 41
-  art. 14 Impianti a rischio di incidente rilevante e area di danno
-  art. 14 Ambiti per l'istituzione di parchi e riserve naturali ed archeologiche e di aree di tutela paesaggistica


#### FASCE DI RISPETTO

-  art. 15 Metanodotti e fascia di rispetto
-  art. 15 Deposito di accumulo gas in serbatoio: fascia m 35 / m 200
-  art. 15 Impianti AIM distribuzione gas - primari / secondari
-  art. 15 Ossigenodotto e fascia di rispetto
-  art. 15 Risorse idropotabili e fascia di rispetto
-  art. 15 Impianti di depurazione e fascia di rispetto
-  art. 15 Acquedotti e fascia di rispetto
-  art. 15 Pozzi di geotermia
-  art. 15 Risorgiva e fascia di rispetto
-  art. 15 Idrografia sottoposta a servitù idraulica - R.D. 368/1904 e R.D. 523/1904
-  art. 15 Insediamenti militari - Cono di volo DM 120/1977
-  art. 15 Elisuperficie e fascia di rispetto
-  art. 15 Elettrodotti e DPA (Distanza di Prima Approssimazione)
-  art. 15 Elettrodotti di progetto e DPA da definire
-  art. 15 Elettrodotti - Nodi complessi con DPA non definita
-  art. 15 Cimitero e fascia di rispetto

#### RICOGNIZIONI PUNTUALI DI CARATTERE AMBIENTALE

-  art. 16 Impianti generanti campi elettromagnetici ad alta frequenza
-  art. 16 Siti da bonificare

#### AREE ASSOGGETTATE A SALVAGUARDIA

-  art. 31 Corridoio linea ferroviaria Alta Velocità - Delibera CIPE del 29 marzo 2006