



V
40/1

DETERMINA

1036

PROTOCOLLO GENERALE : N. 35927 DEL 10 MAG 2013
 CLASSIFICAZIONE : 4 (TITOLO) 9 (CATEGORIA);
 CODICE UFFICIO: _____; CODICE RESPONSABILE DI ATTIVITA':68; CENTRO DI COSTO: _____;
 FUNZIONARIO ESTENSORE: MASSIMO SALVIATI
 RESPONSABILE DEL SERVIZIO: MARIANO TIBALDO;
 TIPO ATTO: DET. _____ DA INSERIRE NELLA BANCA DATI ex art. 34 DL 223/06 S (SI/NO)
OGGETTO: ESPROPRI - Affidamento al geom. Lazzarini Emanuele dell'incarico di redazione del rilievo e del frazionamento dei terreni occupati per la messa in sicurezza di aree interessate dal dissesto idrogeologico lungo il fiume Bacchiglione in località Ponti di Debba in Comune di Vicenza.
 CIG Z3409CD486

4067.DOCS

IL DIRETTORE DEL SETTORE AMM.VO DIPARTIMENTO TERRITORIO

Premesso quanto segue:

Con delibera n. 64 del 12 febbraio 2008 la Giunta comunale ha approvato il progetto definitivo per la messa in sicurezza di aree interessate dal dissesto idrogeologico lungo il fiume Bacchiglione in località Ponti di Debba in Comune di Vicenza.

Il progetto citato prevede, per la sua realizzazione, sia l'occupazione permanente che l'acquisizione di terreni privati.

Si rende necessario stipulare, con i soggetti privati proprietari delle aree occupate, il contratto di compravendita dei terreni su cui le opere pubbliche insistono ovvero emettere il decreto d'esproprio e corrispondere il saldo dell'indennità di occupazione permanente sui terreni che rimarranno in proprietà privata. Per poter stipulare detti contratti e/o emettere il decreto, nonché quantificare la superficie di aree occupate in via permanente, è necessario redigere un rilievo della aree interessate dall'opera pubblica ed il tipo di frazionamento che individui catastalmente le particelle che dovranno essere oggetto di acquisto da parte del Comune.



Sentiti i dirigenti dei Settori tecnici comunali, è risultato che il personale tecnico interno all'Amministrazione è pienamente occupato da progettazioni, direzioni lavori e da altre incombenze d'ufficio, per cui si rende necessario procedere ad un incarico esterno; per quanto riguarda la modalità di scelta del professionista esterno si rende necessario procedere ai sensi dell'art. 91 del D. Lgs. 12 aprile 2008 n. 163.

In data 19 aprile 2013 si è proceduto, presso gli uffici del Settore Amm.vo del Dipartimento Territorio, ad un sorteggio di cinque operatori economici cui richiedere offerta per la prestazione occorrente come risulta da apposito verbale, attingendo, per il sorteggio dei nominativi, alle istanze presentate a questo Comune per l'ammissione all'elenco di operatori economici redatto ai sensi degli articoli 90 e 91 del D. Lgs. 12 aprile 2006 n. 163.

A seguito di tale sorteggio sono stati individuati i seguenti professionisti:

- Gallo Gian Maria
- Lazzarini Emanuele
- Filippi Stefano
- Gambini Luigi

(firma)



DETERMINA

PROTOCOLLO GENERALE : N. 35927 DEL 10 MAG 2013
CLASSIFICAZIONE : 4 (TITOLO) 9 (CATEGORIA);
CODICE UFFICIO: _____; CODICE RESPONSABILE DI ATTIVITA':68; CENTRO DI COSTO: _____;
FUNZIONARIO ESTENSORE: MASSIMO SALVIATI
RESPONSABILE DEL SERVIZIO: MARIANO TIBALDO;
TIPO ATTO: DET. DA INSERIRE NELLA BANCA DATI ex art. 34 DL 223/06 SI (SI/NO)
OGGETTO: ESPROPRI – Affidamento al geom. Lazzarini Emanuele dell'incarico di redazione del rilievo e del frazionamento dei terreni occupati per la messa in sicurezza di aree interessate dal dissesto idrogeologico lungo il fiume Bacchiglione in località Ponti di Debba in Comune di Vicenza.
CIG Z3409CD486

Paoli Giuseppe

Con raccomandate P.G.N. 30878 in data 19 aprile 2013 si sono invitati i cinque operatori succitati a presentare, entro il termine perentorio delle ore 12.00 del giorno 6 maggio 2013, una proposta di parcella per l'effettuazione dell'incarico sopra descritto, da assegnarsi con il criterio del prezzo più basso.

In data 7 maggio 2013 si è proceduto all'apertura di n. 4 (quattro) offerte pervenute nei termini, redigendo apposito verbale.

Come risulta dal verbale stesso, la migliore offerta è risultata quella proposta dal geom. Lazzarini Emanuele di Sossano di € 2.850,00 (+ oneri previdenziali 4% + I.V.A. 21%).

Trattandosi quindi della migliore offerta per l'espletamento completo dell'incarico con il prezzo più basso fra quelle pervenute si ritiene opportuno incaricare il geom. Lazzarini Emanuele di Sossano della redazione del rilievo e del tipo di frazionamento dei terreni privati occupati per la messa in sicurezza di aree interessate dal dissesto idrogeologico lungo il fiume Bacchiglione in località Ponti di Debba in Comune di Vicenza.

Il presente incarico, non rientra nelle tipologie previste dall'art 3, commi 54 – 55 – 56 – 57 76 della legge 244/07 (finanziaria 2008) trattandosi di incarico professionale per la realizzazione di opere pubbliche regolamentate dal D. Lgs. 163/06, nè deve essere inserito nella banca dati ex art. 34 del D. Lgs. 223/06 convertito nella L. 248/06 (elenco dei propri consulenti).

Tutto ciò premesso:

Vista la deliberazione del Consiglio Comunale n. 24/26033 del 2 aprile 2013 che approva il Bilancio di Previsione 2013 e pluriennale 2013 – 2015;

Vista la deliberazione della Giunta comunale n. 167/36951 del 23 maggio 2012 che approva il documento programmatico triennale denominato "Piano della Performance" per il triennio 2012-2014 che adotta, altresì, gli obiettivi strategici ed operativi di gestione affidati ai Dirigenti;

Visto l'art. 107, comma 3, lett. d) del D. Lgs. 18/8/2000, n. 267 che attribuisce ai dirigenti la competenza ad assumere impegni di spesa ed i principi contabili di cui all'art. 151 del medesimo D. Lgs. 267/00 e al D. Lgs. 118/11;

Verificati gli adempimenti e le modalità di cui all'art. 3 della Legge 13 agosto 2010 n. 136, in merito all'obbligo di tracciabilità dei flussi finanziari;

Visto il Regolamento di Contabilità del Comune di Vicenza;

(firma)



DETERMINA

PROTOCOLLO GENERALE : N. 35927 DEL 10 MAG 2013
 CLASSIFICAZIONE : 9 (TITOLO) 9 (CATEGORIA);
 CODICE UFFICIO: _____; CODICE RESPONSABILE DI ATTIVITA':68; CENTRO DI COSTO: _____;
 FUNZIONARIO ESTENSORE: MASSIMO SALVIATI
 RESPONSABILE DEL SERVIZIO: MARIANO TIBALDO;
 TIPO ATTO: DET. DA INSERIRE NELLA BANCA DATI ex art. 34 DL 223/06 SI (SI/NO)
OGGETTO: ESPROPRI – Affidamento al geom. Lazzarini Emanuele dell'incarico di redazione del rilievo e del frazionamento dei terreni occupati per la messa in sicurezza di aree interessate dal dissesto idrogeologico lungo il fiume Bacchiglione in località Ponti di Debba in Comune di Vicenza.
 CIG Z3409CD486

DETERMINA

- 1) di affidare, per le motivazioni esposte in premessa al geom. Lazzarini Emanuele di Sossano, con studio via Roma, 86 Sossano, partita IVA 02520730249, l'incarico del rilievo e della redazione del tipo di frazionamento dei terreni privati da espropriare e da occupare in via permanente per la messa in sicurezza di aree interessate dal dissesto idrogeologico lungo il fiume Bacchiglione in località Ponti di Debba in Comune di Vicenza per l'importo di € 3.586,44 (comprensivo di spese I.V.A. e Cassa di Previdenza);
- 2) di approvare la spesa complessiva di € 3.586,44 (comprensivo di spese I.V.A. e Cassa di Previdenza) e di imputarla al capitolo 1947400 "maggiori spese per oneri di espropriazione e frutti pendenti" del bilancio 2013.(Ragioneria Spesa: registrazione n. 3477/12);
- 3) di approvare il seguente cronoprogramma di spesa e/o entrata sulla base delle norme e dei principi contabili di cui al D.Lgs. 23 giugno 2011, n. 118 (Armonizzazione sistemi contabili) e del DPCM 28/12/11:

Registrazione:

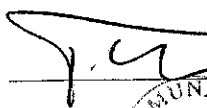

Impegno di spesa

Accertamento di entrata

Tot.€ 3.586,44
 N.: _____
 Data: _____
 Cap. n.: _____

Anno di imputazione		€	Anno di pagamento / riscossione		€	Controllo di cassa
1	2012		2012			
2	2013	3.586,44	2013	3.586,44		OK
3	2014		2014			OK
4	2015		2015			OK
5	2016		2016			OK
6	2017		2017			OK
7	2018		2018			OK
8	2019		2019			OK
9	2020		2020			OK
10	2021		2021			OK

- 4) di dare atto che il presente affidamento d'incarico non deve essere inserito nella banca dati ex art. 34 del D. Lgs. 223/06 convertito nella L. 248/06 (elenco dei propri consulenti);

(firma) 




DETERMINA

PROTOCOLLO GENERALE : N. 35927 DEL 10 MAG 2013CLASSIFICAZIONE : 4 (TITOLO) 9 (CATEGORIA);

CODICE UFFICIO: _____; CODICE RESPONSABILE DI ATTIVITA':68; CENTRO DI COSTO: _____;

FUNZIONARIO ESTENSORE: MASSIMO SALVIATI

RESPONSABILE DEL SERVIZIO: MARIANO TIBALDO;

TIPO ATTO: DET. DA INSERIRE NELLA BANCA DATI ex art. 34 DL 223/06 SI (SI/NO)

OGGETTO: ESPROPRI – Affidamento al geom. Lazzarini Emanuele dell'incarico di redazione del rilievo e del frazionamento dei terreni occupati per la messa in sicurezza di aree interessate dal dissesto idrogeologico lungo il fiume Bacchiglione in località Ponti di Debba in Comune di Vicenza.

CIG Z3409CD486

- 5) di dare atto che l'incarico non rientra nelle tipologie previste dall'art. 3, commi 54 – 55 – 56 – 57 – 76 della L. 244/07 (finanziaria 2008), trattandosi di incarico professionale per la realizzazione di opere pubbliche regolamentato dal D. Lgs. 163/06;
- 6) di accertare che i pagamenti conseguenti al presente provvedimento sono compatibili con gli stanziamenti indicati nel bilancio preventivo – P.E.G. e con i vincoli di finanza pubblica ai sensi dell'art. 9 del D.L. 1/7/2009 n. 78 convertito nella Legge 3 agosto 2009 n. 102.
- 7) di attestare che, oltre a quanto indicato nel dispositivo della presente determina, non vi sono altri riflessi diretti ed indiretti sulla situazione economico-finanziaria o sul patrimonio del Comune, ai sensi dell'art. 49 del Tuel, D. Lgs. 267/00, come modificato dall'art. 3 del DL 10/10/12, n. 174.
- 8) di subordinare la sottoscrizione del disciplinare d'incarico alla verifica della regolarità contributiva.

Vicenza, 8 maggio 2013

IL DIRIGENTE dott. Mariano Tibaldo

Vicenza, Visto il Segretario Generale dott. Antonio Caporrino

(firma)



DETERMINA

PROTOCOLLO GENERALE : N. 35927 DEL 10 MAG 2013

CLASSIFICAZIONE : 4 (TITOLO) 9 (CATEGORIA);

CODICE UFFICIO: _____; CODICE RESPONSABILE DI ATTIVITA':68; CENTRO DI COSTO: _____;

FUNZIONARIO ESTENSORE: MASSIMO SALVIATI
RESPONSABILE DEL SERVIZIO: MARIANO TIBALDO;

TIPO ATTO: DET. _____ DA INSERIRE NELLA BANCA DATI ex art. 34 DL 223/06 SI (SI/NO)

OGGETTO: ESPROPRI - Affidamento al geom. Lazzarini Emanuele dell'incarico di redazione del rilievo e del frazionamento dei terreni occupati per la messa in sicurezza di aree interessate dal dissesto idrogeologico lungo il fiume Bacchiglione in località Ponti di Debba in Comune di Vicenza.

CIG Z3409CD486

SPAZIO RISERVATO ALLA RAGIONERIA

Sulla base del D. Lgs. 18/8/2000, n. 267, Tuel e dei principi contabili dell'Osservatorio per la finanza e la contabilità degli enti locali, di cui all'art. 151 del D. Lgs. 18/8/2000, n. 267

CAPITOLO: 1944400 IMPEGNO N. 90394 DEL _____ € 3586,44
FINANZIAMENTO Ricovi

CAPITOLO: _____ IMPEGNO N. _____ DEL _____ € _____
FINANZIAMENTO _____

CAPITOLO: _____ IMPEGNO N. _____ DEL _____ € _____
FINANZIAMENTO _____

CAPITOLO: _____ IMPEGNO N. _____ DEL _____ € _____
FINANZIAMENTO _____

CAPITOLO: _____ ACCERTAMENTO N. _____ DEL _____ € _____

La presente determinazione è regolare sotto il profilo contabile; si attesta che esiste la copertura finanziaria ai sensi dell'art. 151 del D. Lgs. 18/8/2000, n. 267.

Vicenza 13/6/13

Visto: La P.O./AP. (Lorella Sorgato)

Vicenza 21-06-2013

Il Responsabile del Servizio finanziario
(dott. Mauro Bellesia)

(firma)

Copia conforme all'originale

Vicenza 23 LUG 2013



Il Funzionario
incaricato dal Sindaco

Francis Antelmi