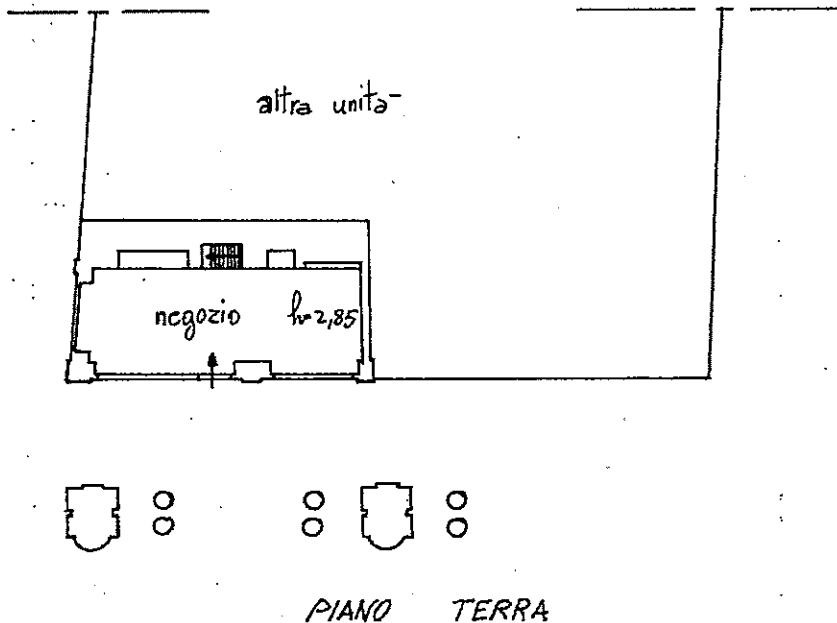
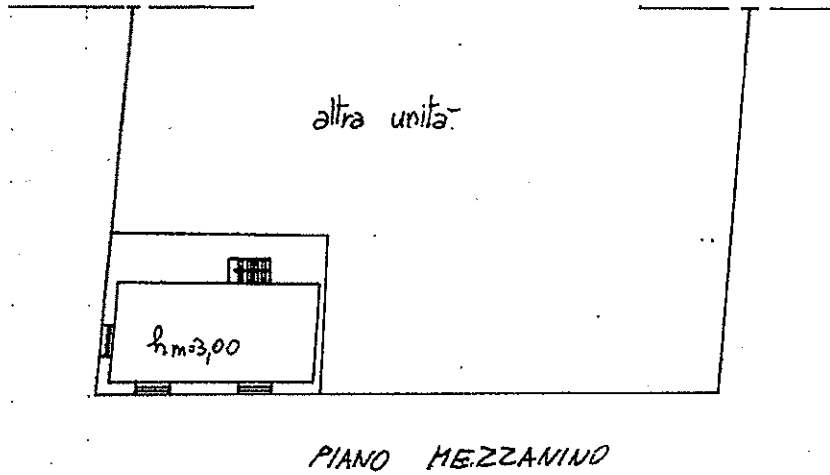


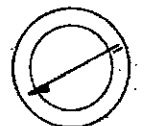


Planimetria di u.i.u. in Comune di Vicenza..... via piazza dei signori..... civ.....

Allegato A - planimetria 1



ORIENTAMENTO




SCALA DI 1:200

Dichiarazione di N.C.
Denuncia di variazione

Compilata dal Ing. Vittorio Carli
(Titolo, Cognome e nome)

Iscritto all'albo de Dirigente
della provincia di
data 5/8/92 Firma [Signature]



RISERVATO ALL'UFFICIO



Identificativi catastali

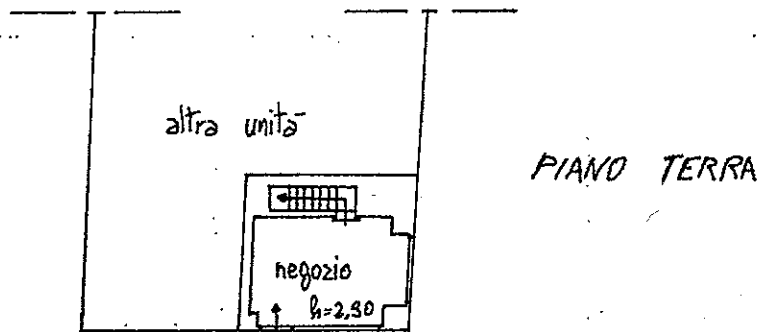
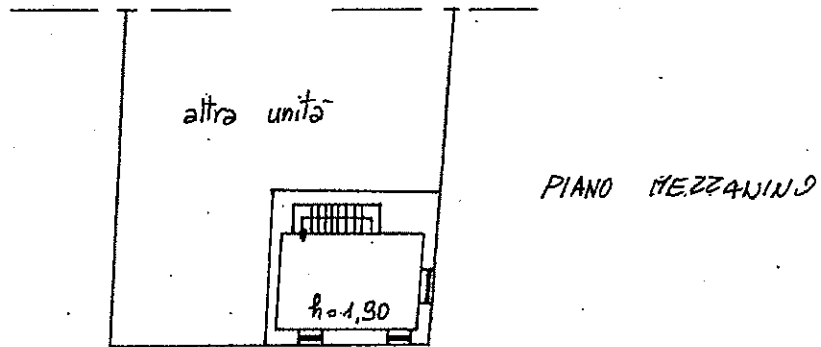
F. 5
n. 243 sub. 48

6 OTT. 1992

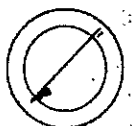


Planimetria di u.i.u. in Comune di Vicenza via piazza dei signori civ.

Allegato A - planimetria 2



ORIENTAMENTO



SCALA DI 1:200

Dichiarazione di N.C.
Denuncia di variazione

Compilata dal Ing. Vittorio Carli
(Titolo, cognome e nome)

Identificativi catastali
F. 5
n. 243 sub. 43

Iscritto all'albo de Dirigente
della provincia di n.
data 5/8/92 Firma [Signature]



RISERVATO AI

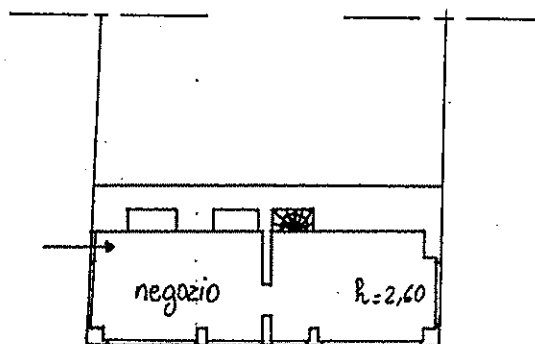
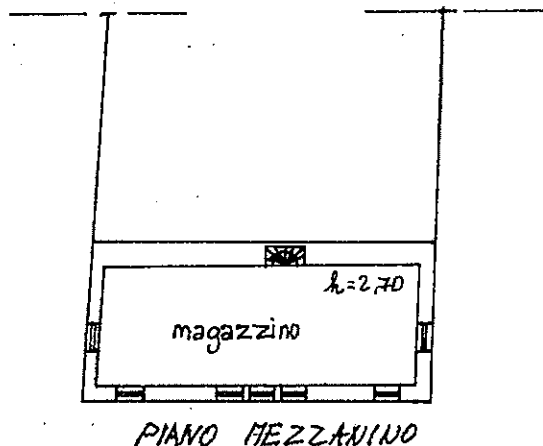
7596
16 OTT. 1992

40

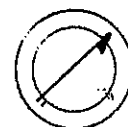


Planimetria di u.i.u. in Comune di Vicenza via piazza delle erbe civ.

Allegato A - planimetria 3



ORIENTAMENTO




SCALA DI 1:200

Dichiarazione di N.C.
Denuncia di variazione

Identificativi catastali
F. 5
n. 243 sub. 40

Compilata dal Inq. Vittorio Carli
(Titolo, cognome e nome)

Iscritto all'albo de Dirigente
della provincia di Vicenza
data 5/9/92 Firma Carli



RISERVATO

750

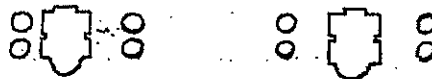
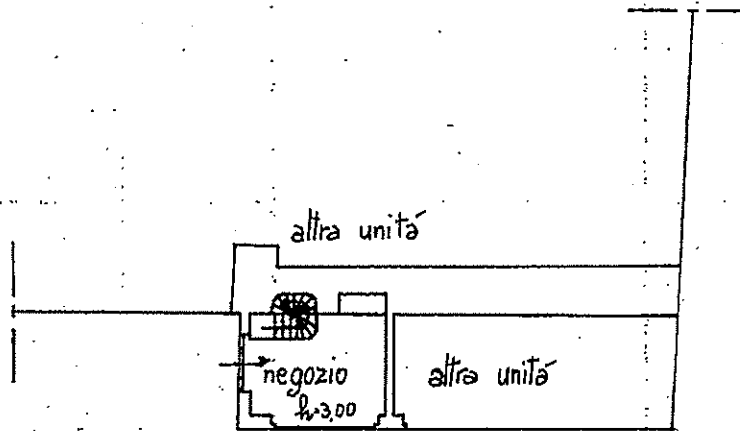
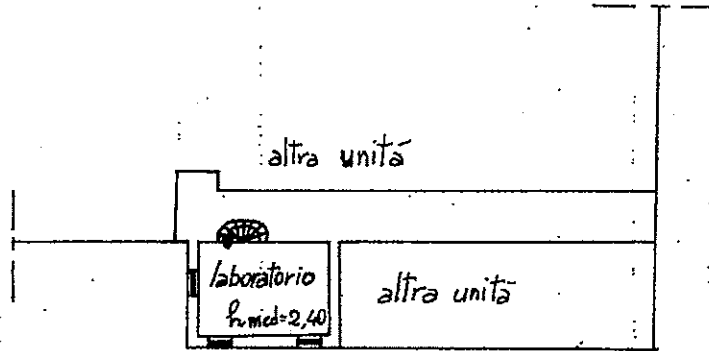
16 OTT. 1992



Planimetria di u.i.u. in Comune di Vicenza via piazza dei signori civ.

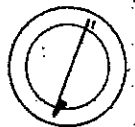
Allegato A - planimetria 4

PIANO MEZZANINO



PIANO TERRA

ORIENTAMENTO



SCALA DI 1:200

Dichiarazione di N.C.
Denuncia di variaziohe


Compilata dal Ing. Vittorio Carli
(Titolo, cognome e nome)

COMUNE DI VICENZA

RISERVATO ALL'UFFICIO

Identificativi catastali
F. 5
n. 243 sub. 36

Iscritto all'albo de Dirigente
della provincia di
data 5/8/92 Firma [Signature]

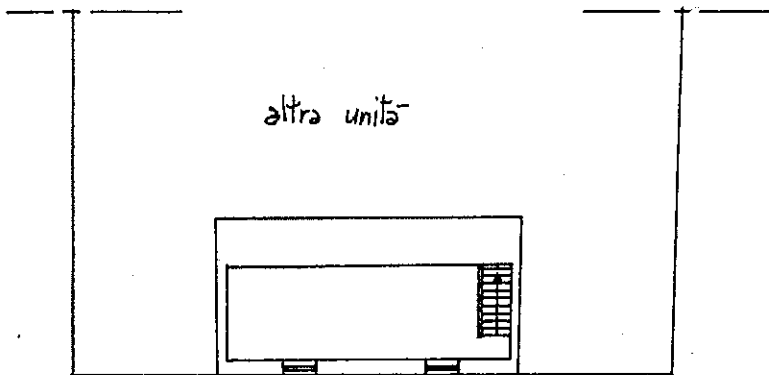


3

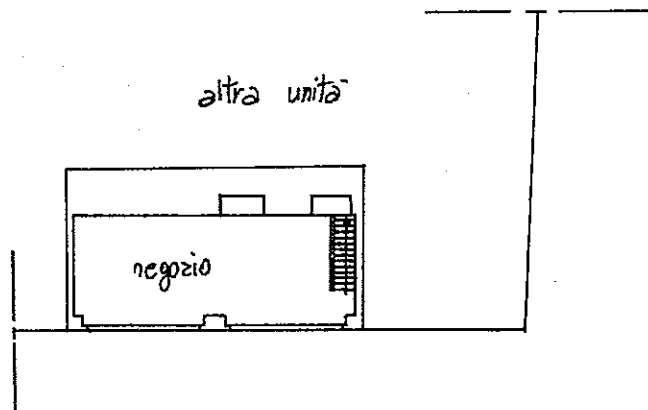


Planimetria di u.i.u. in Comune di Vicenza via piazza dei signori civ.

Allegato A - planimetria 4

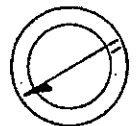


PIANO MEZZANINO



PIANO TERRA

ORIENTAMENTO



SCALA DI 1:200

Dichiarazione di N.C.
Denuncia di variazione

Compilata dal Ing. Vittorio Carli
(Titolo, cognome e nome)

Identificativi catastali
F. 5
n. 243 sub. 37

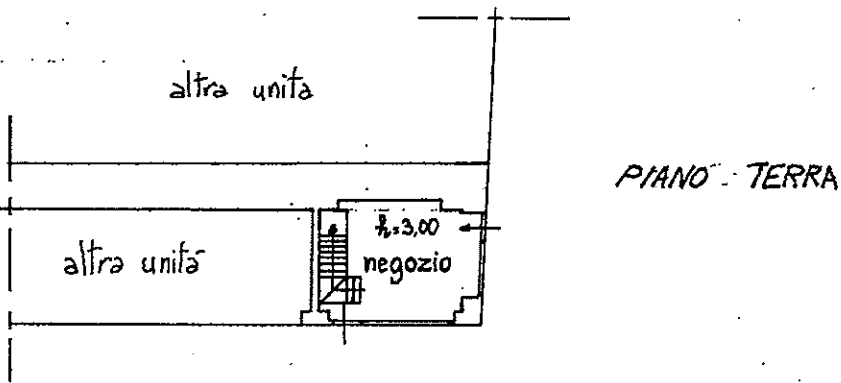
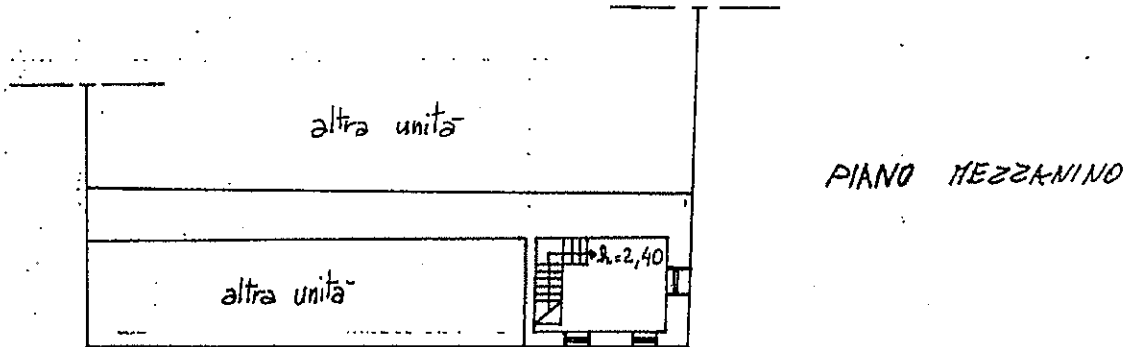
Iscritto all'albo de Dirigente
della provincia di n.
data 5/8/92 Firma [Signature]



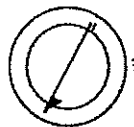


Planimetria di u.i.u. in Comune di Vicenza via piazza dei signori civ.

Allegato A - planimetria 5



ORIENTAMENTO



SCALA DI 1:200

Dichiarazione di N.C.
Denuncia di variazione

Compilata dal Ing. Vittorio Park
(Titolo, cognome e nome)



RISERVATO ALL'...

Identificativi catastali
F. 5
n. 243 sub. 38

Iscritto all'albo de Dirigente
della provincia di
data 5/8/1992 Firma [Signature]

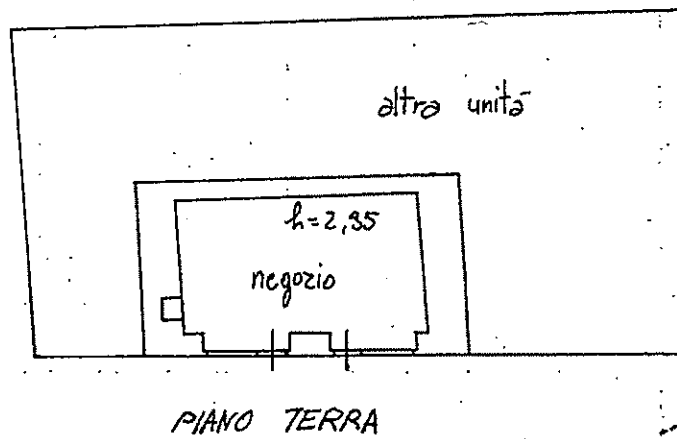
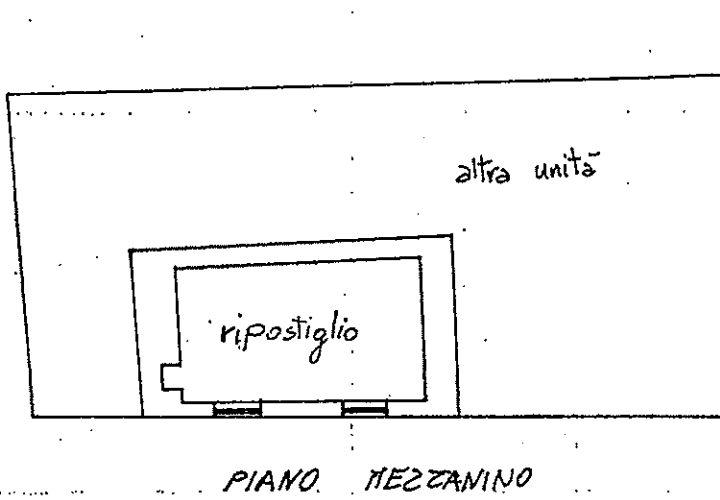
16 OTT. 1992



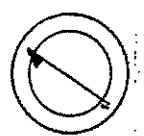


Planimetria di u.i.u. in Comune di Vicenza via piazza dei signori civ.

Allegato A - planimetria 6




ORIENTAMENTO



SCALA DI 1:200

Dichiarazione di N.C.
Denuncia di variazione

Compilata dal Ing. Vittorio Carli
(Titolo, cognome e nome)




RISERVATO ALL'UFFICIO
7596 977

Identificativi catastali
F. 5
n. 243 sub. 44

Iscritto all'albo de Diregente
della provincia di
data 5/8/92 Firma glol.

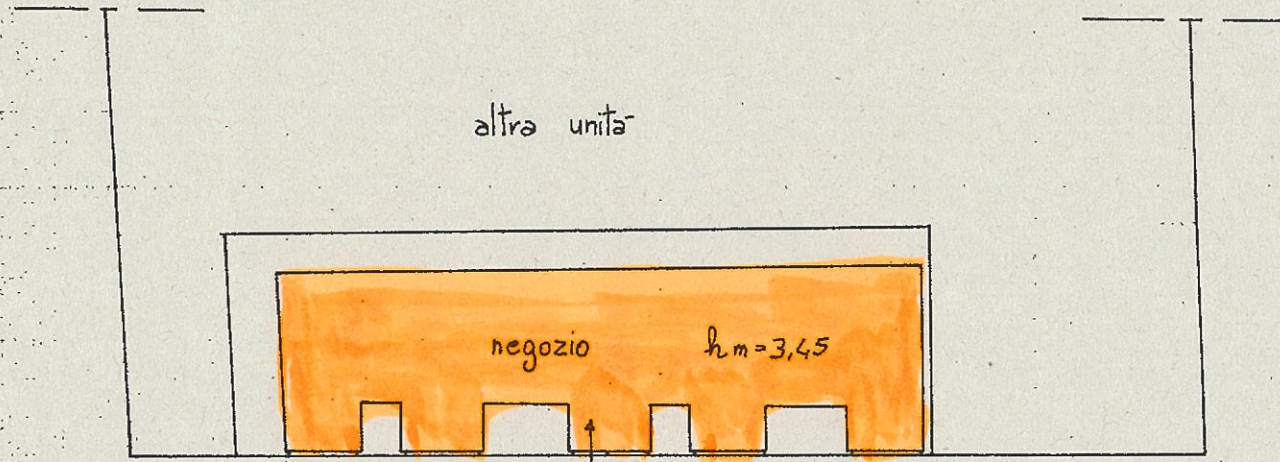
18 OTT. 1992





Planimetria di u.i.u. in Comune di Vicenza via piazzetta Palladio civ.

Allegato A - planimetria 7



PIANO TERRA

ORIENTAMENTO



SCALA DI 1:200


Dichiarazione di N.C.
Denuncia di variazione

Compilata dal Ing. Vittoria Carli
(Titolo, cognome e nome)

RISERVATO AL ... **7536** **179**

Identificativi catastali
F. 5
n. 243 sub. 47

Iscritto all'albo de Dirigente
della provincia di ...
data 5/0/82 Firma Glori

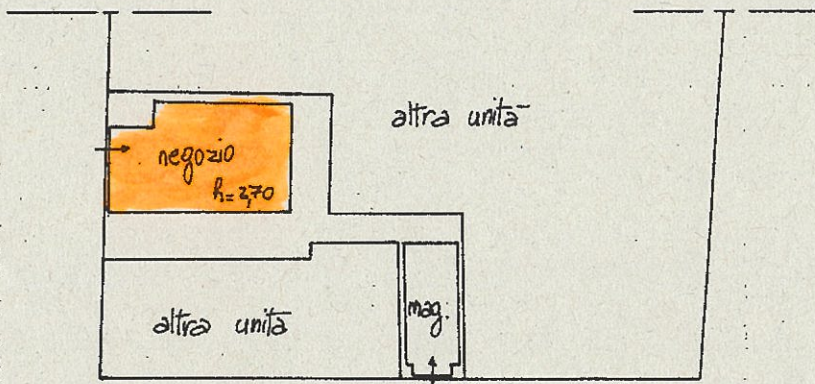


16 OTT. 1982



Planimetria di u.i.u. in Comune di Vicenza via piazzetta Palladio civ.

Allegato A - planimetria 7



PIANO TERRA

ORIENTAMENTO



SCALA DI 1:200


Dichiarazione di N.C.
Denuncia di variazione

Compilata dal Ing. Vittorio Carli
(Titolo, cognome e nome)

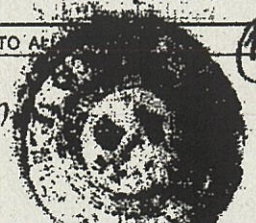
RISERVATO A... (13)

Identificativi catastali
F. 5
n. 243 sub. 46

Iscritto all'albo de Dirigente
della provincia di
data 5/8/92 Firma glol.



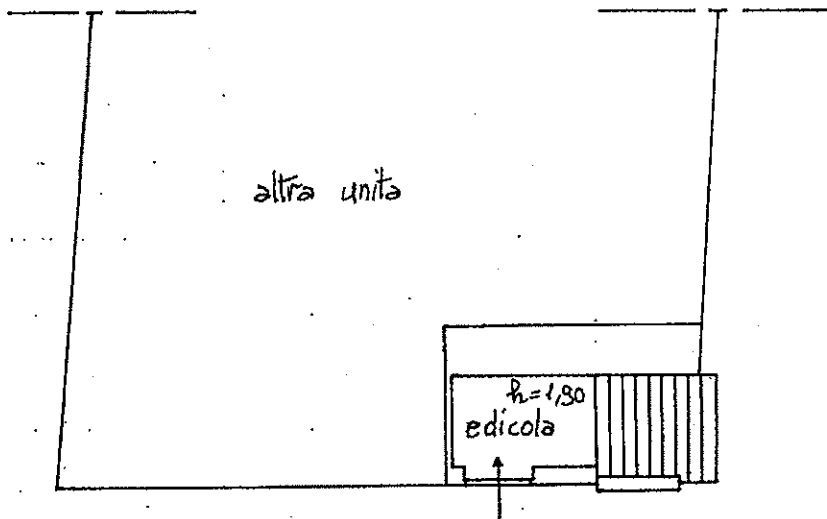
16 OTT. 1992





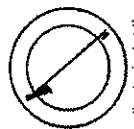
Planimetria di u.i.u. in Comune di Vicenza via piazza dei signori civ.

Allegato A - planimetria 8



PIANO TERRA


ORIENTAMENTO



SCALA DI 1:200

Dichiarazione di N.C.
Denuncia di variazione

Compilata dal Ing. Vittorio Carli
(Titolo, cognome e nome)



RISERVATO ALL'UFFICIO

Identificativi catastali
F. 5
n. 243 sub. 50

Iscritto all'albo de Dirigente
della provincia di Vicenza
data 5/11/92 Firma [Signature]

16 OTT. 1992

7594

14