



PROGETTO DI FATTIBILITA' TECNICA ED ECONOMICA
PER LA BONIFICA E RIQUALIFICAZIONE
DELL'AREA EX ACCIAIERIE BELTRAME
PIANO PARTICOLAREGGIATO N°7
(art. 23 D.LGS. 50/2016)

Elenco elaborati:

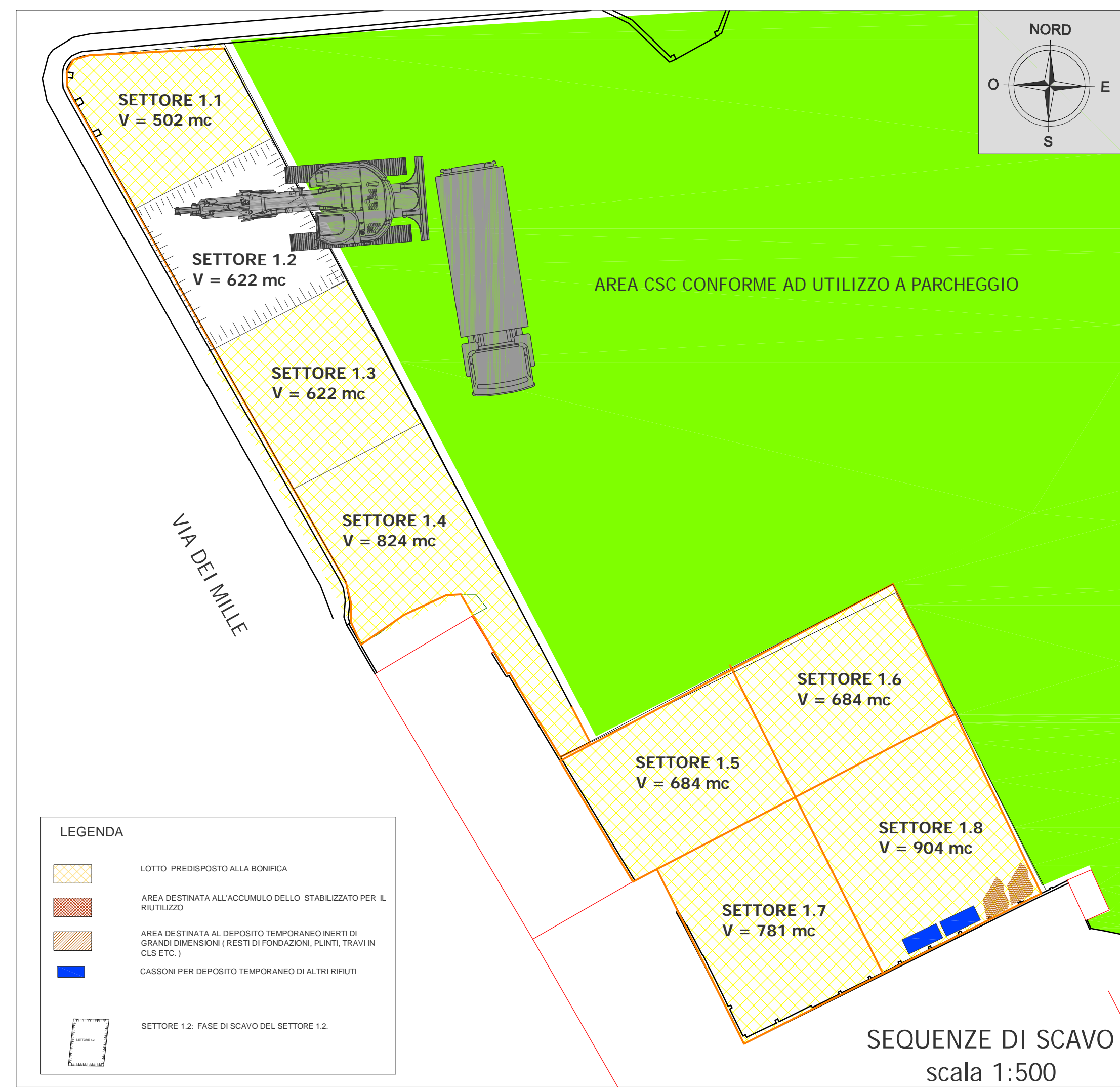
- 1 - Inquadramento Territoriale
- 2 - Rilievo strumentale
- 3 - Sezioni trasversali
- 4 - Planimetria stato di fatto
- 5 - Planimetria di progetto del nuovo parcheggio
- 6 - Sequenze di scavo
- 7 - Documentazione fotografica



TAVOLA N°	MODIFICA N°	Titolo:
6		SEQUENZE DI SCAVO
SCALA:	FORMATO:	
1:500		
DATA:		
agosto 2016		

Rev.	Data	Disegnatore	Descrizione	Approv.
		GRUPPO DI PROGETTAZIONE		IL DIRETTORE DEL SETTORE AMBIENTE
		I PROGETTISTI: Ing. Gallazzo Diego		Dott. Guarti Danilo
		Dott. De Giglio Michele		
COLLABORATORI DEL R.U.P.:		Dott. De Giglio Michele		IL R.U.P.
		Dott. Crimi Enrico		Dott. Scalco Roberto

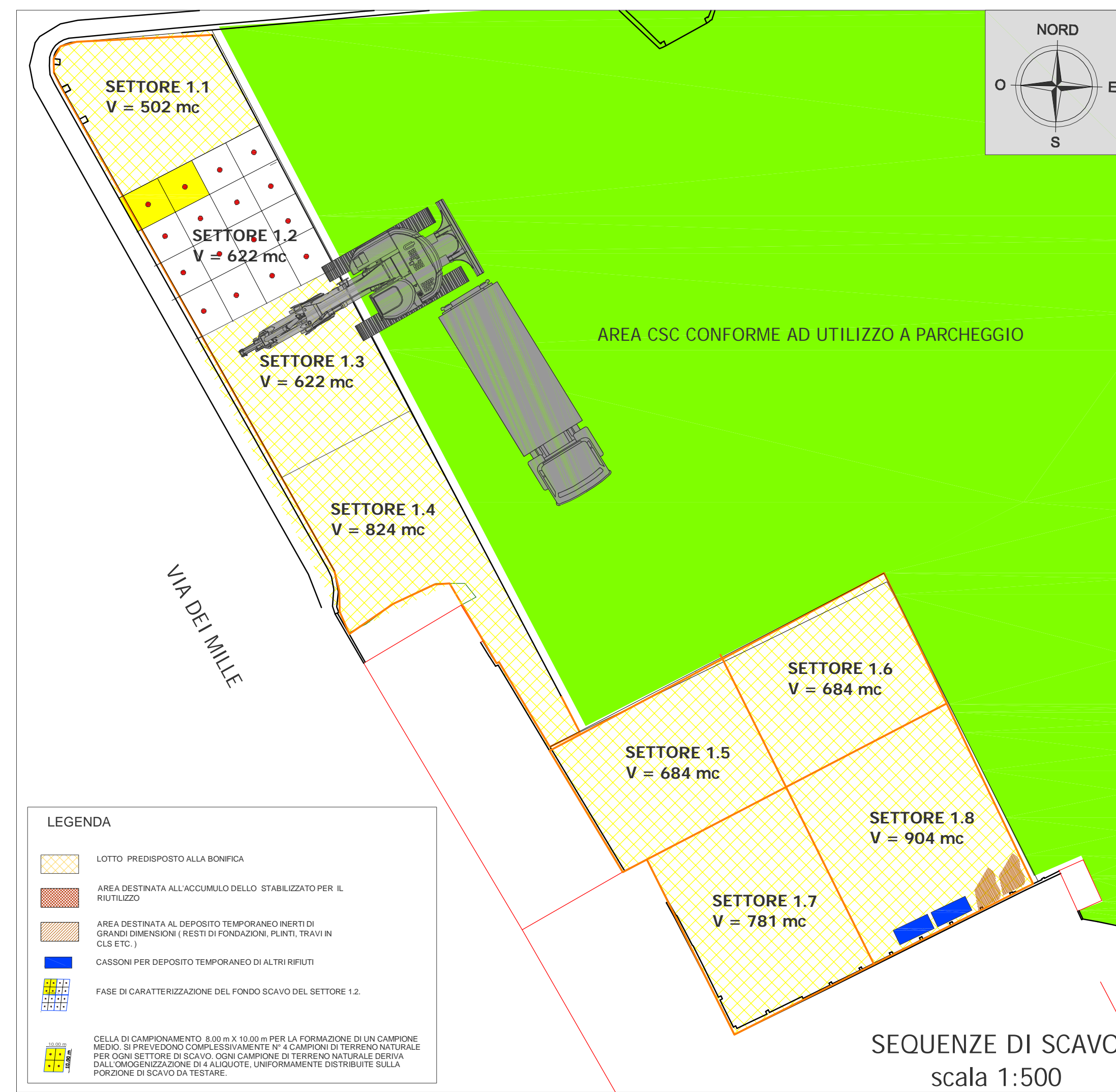
Al sensi della legge sul diritto d'autore (L. 633 del 22/04/1941) è vietata la riproduzione, applicazione, consegna o l'uso, anche parziale, del presente elaborato senza permesso autorizzatorio scritto del Comune di Vicenza. Tutti i diritti e i mezzi di tutela appartengono ai legittimi proprietari.



LEGENDA

- LOTTO PREDISPOSTO ALLA BONIFICA
- AREA DESTINATA ALL'ACCUMULO DELLO STABILIZZATO PER IL RIUTILIZZO
- AREA DESTINATA AL DEPOSITO TEMPORANEO INERTI DI GRANDI DIMENSIONI (RESTI DI FONDAZIONI, PLINTI, TRAVI IN CLS ETC.)
- CASSONI PER DEPOSITO TEMPORANEO DI ALTRI RIFIUTI
- SETTORE 1.2: FASE DI SCAVO DEL SETTORE 1.2.

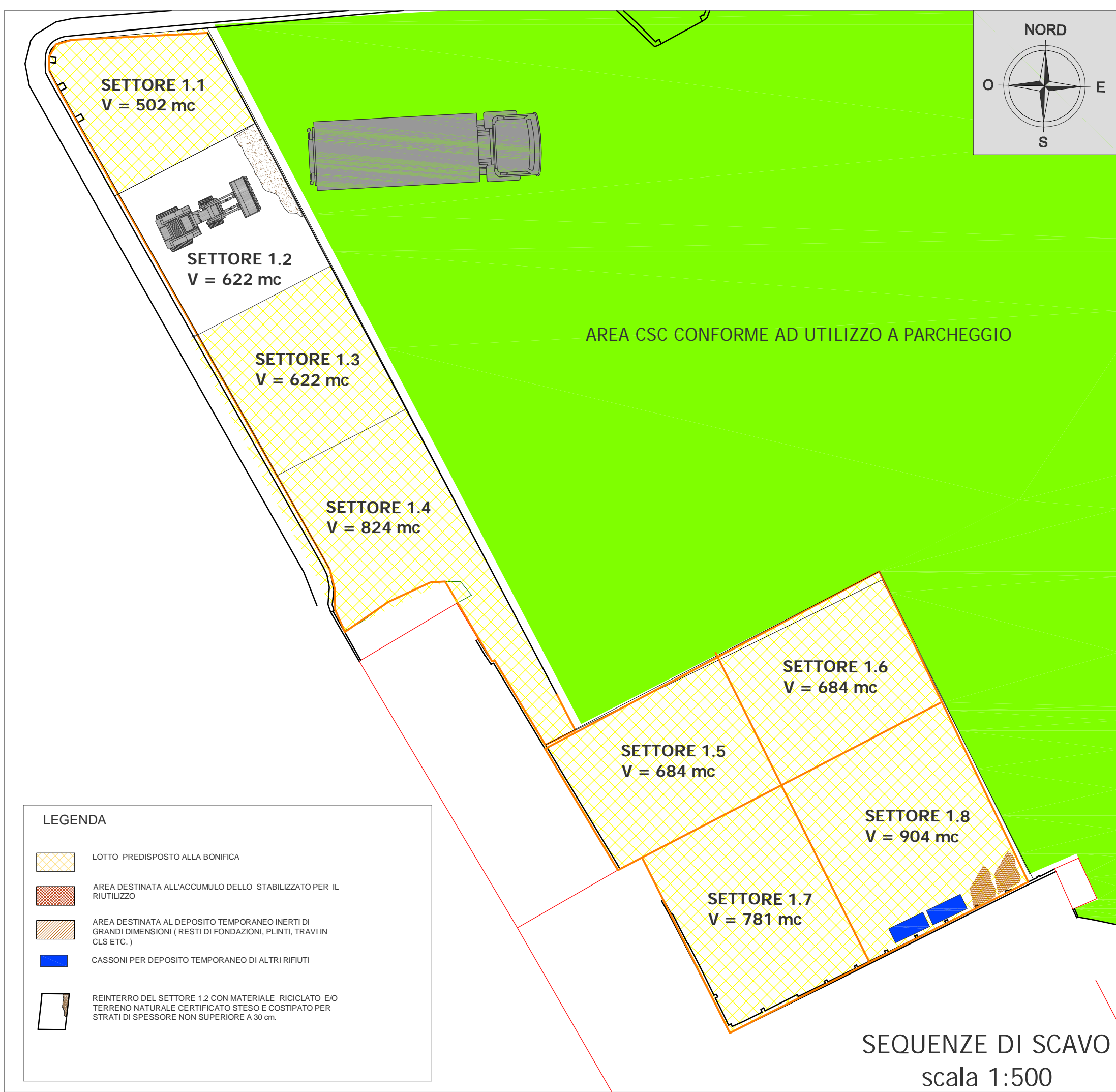
SEQUENZE DI SCAVO
scala 1:500



LEGENDA

- LOTTO PREDISPOSTO ALLA BONIFICA
- AREA DESTINATA ALL'ACCUMULO DELLO STABILIZZATO PER IL RIUTILIZZO
- AREA DESTINATA AL DEPOSITO TEMPORANEO INERTI DI GRANDI DIMENSIONI (RESTI DI FONDAZIONI, PLINTI, TRAVI IN CLS ETC.)
- CASSONI PER DEPOSITO TEMPORANEO DI ALTRI RIFIUTI
- FASE DI CARATTERIZZAZIONE DEL FONDO SCAVO DEL SETTORE 1.2.
- CELLA DI CAMPIONAMENTO 8,00 m X 10,00 m PER LA FORMAZIONE DI UN CAMPIONE MEDIO. SI PREVEDONO COMPLESSIVAMENTE 10 CAMPIONI DI TERRENO NATURALE PER OGNI SETTORE DI SCAVO. OGNI CAMPIONE DI TERRENO NATURALE DERIVA DALL'OMOGENEIZZAZIONE DI 4 AUGURATE, UNIFORMEMENTE DISTRIBUITE SULLA PORZIONE DI SCAVO DA TESTARE.

SEQUENZE DI SCAVO
scala 1:500



LEGENDA

- LOTTO PREDISPOSTO ALLA BONIFICA
- AREA DESTINATA ALL'ACCUMULO DELLO STABILIZZATO PER IL RIUTILIZZO
- AREA DESTINATA AL DEPOSITO TEMPORANEO INERTI DI GRANDI DIMENSIONI (RESTI DI FONDAZIONI, PLINTI, TRAVI IN CLS ETC.)
- CASSONI PER DEPOSITO TEMPORANEO DI ALTRI RIFIUTI
- REINTERRO DEL SETTORE 1.2 CON MATERIALE RICICLATO E/O TERRENO NATURALE CERTIFICATO STESO E COSTIPATO PER STRATI DI SPESSORE NON SUPERIORE A 30 cm.

SEQUENZE DI SCAVO
scala 1:500

TABELLA VOLUMI

SETTORE 1.1	502 MC
SETTORE 1.2	622 MC
SETTORE 1.3	622 MC
SETTORE 1.4	824 MC
SETTORE 1.5	684 MC
SETTORE 1.6	684 MC
SETTORE 1.7	781 MC
SETTORE 1.8	904 MC
TOTALE	- 5623 MC

N.B - IL CALCOLO DEI VOLUMI E' AVVENUTO PER SUCCESSIVA APPROSSIMAZIONE IN BASE AGLI STRUMENTI A DISPOSIZIONE DEGLI UFFICI TECNICI COMUNALI