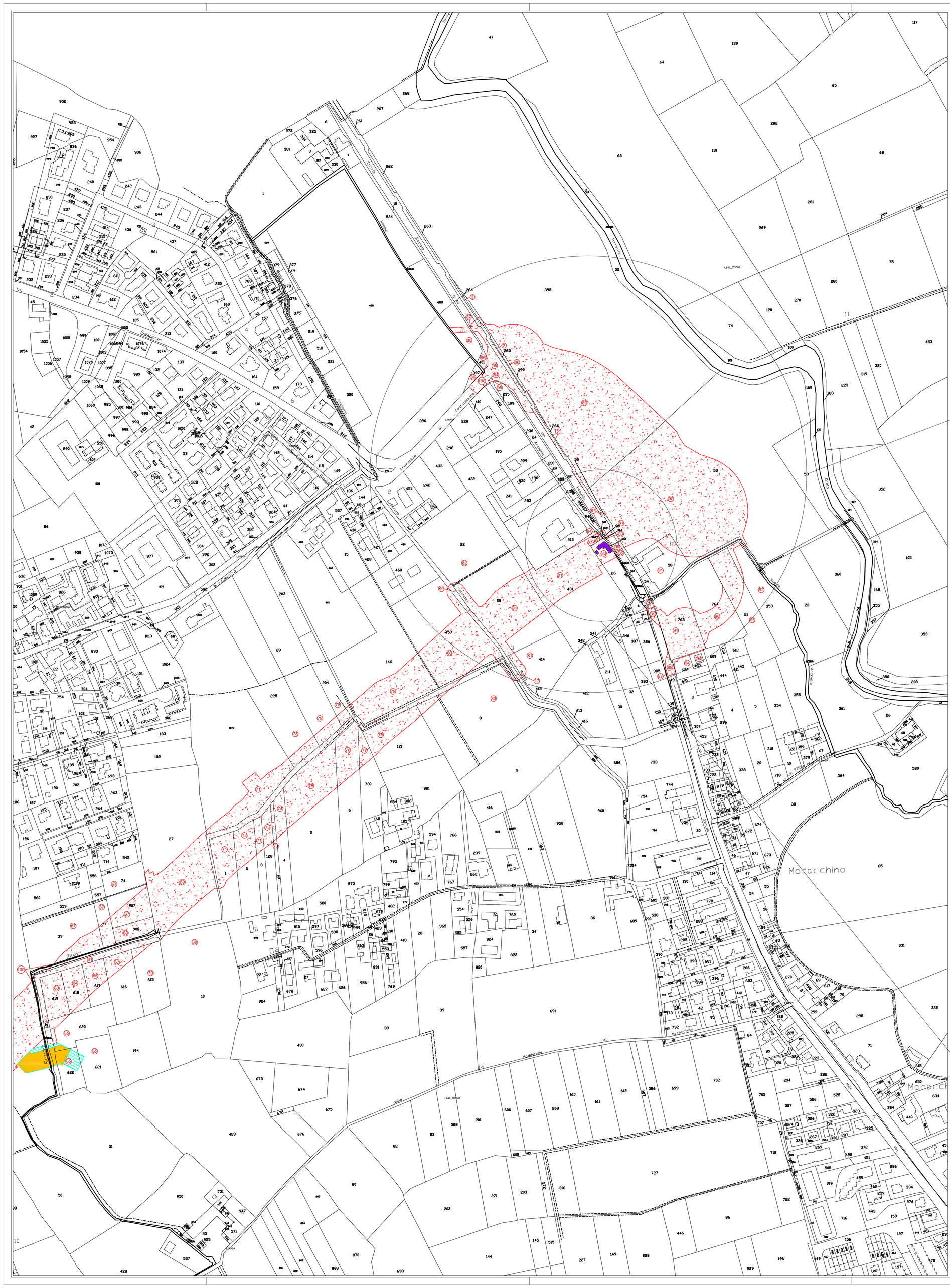

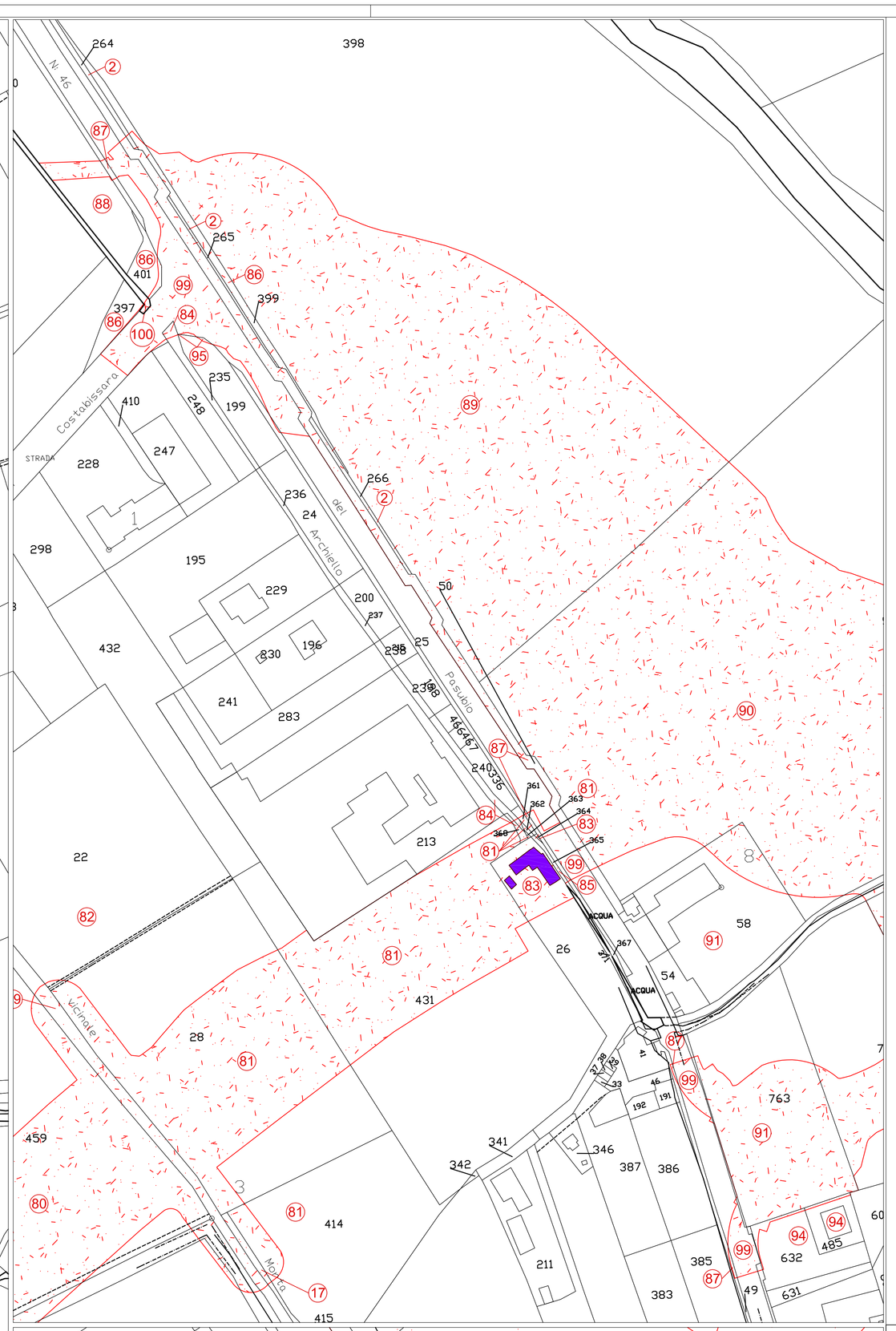

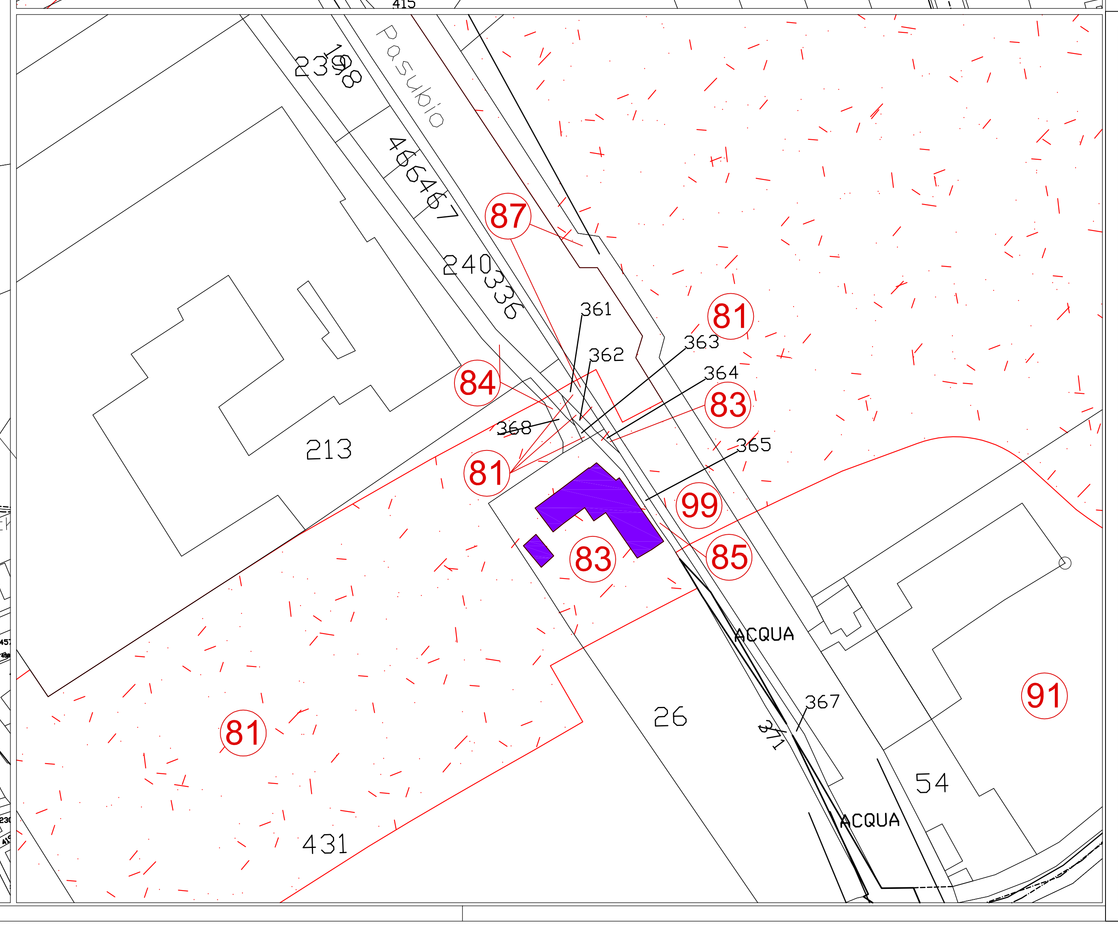

LEGENDA

- (XX) NUMERO DI PIANO
- LIMITE DI ESPROPRIO DEFINITIVO
- LIMITE DI OCCUPAZIONE TEMPORANEA
- AREA DI ESPROPRIO DEFINITIVO
- AREA DI OCCUPAZIONE TEMPORANEA
- EDIFICI IN DEMOLIZIONE
- AREA PER COSTITUZIONE NUOVA SERVITU' SNAM

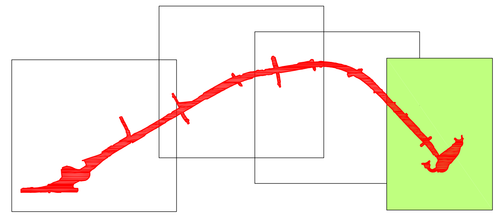

N O E S

Anas SpA

Direzione Centrale Progettazione

COMPLETAMENTO DELLA TANGENZIALE DI VICENZA

1° STRALCIO 1° TRONCO

PROGETTO DEFINITIVO

PROGETTAZIONE: ANAS - DIREZIONE CENTRALE PROGETTAZIONE

PROGETTISTI:

Ing. FULVIO M. SOCCODATO
Ordine Ing. di Roma n. 18861

Ing. ALESSANDRO MICHELI
Ordine Ing. di Roma n. 19654

Ing. ACHILLE DEVITOFRANCESCHI
Ordine Ing. di Roma n. 19716

GEOLOGO:

Geol. STEFANO SERANGELI
Ordine Geol. Lazio n. 659

COORDINATORE PER LA SICUREZZA IN FASE DI PROGETTAZIONE

Geom. MARCO SPINUCCI

VISTO: IL RESPONSABILE DEL PROCEDIMENTO

Ing. ANGELA MARIA CARBONE

PROTOCOLLO | DATA

GRUPPO DI PROGETTAZIONE ANAS

Ing.	*G. GIOVANNINI*	*– Cartografia*
Ing.	*E. MITTIGA*	*– Geotecnico*
Ing.	*A. MAVIGLIA*	*– Geotecnico*
Ing.	*G. FUSANI*	*– Strade*
Geom.	*D'ARCANGELO*	*– Strade*
P.E.	*E. BELOCCHI*	*– Strade*
Ing.	*A. MITA*	*– Idraulica*
Arch.	*G. BONILI*	*– Opere civili*
Ing.	*A. PICCARRETA*	*– Opere civili*
Ing.	*F. BEZZI*	*– Impianti*
Arch.	*B. BIANCHINI*	*– Ambiente*
Arch.	*F.R. ETTO*	*– Ambiente*
Geom.	*C. ZEMA*	*– Espropri*
Ing.	*P. FABBRO*	*– Interferenze*
Geom.	*S. DE MASI*	*– Computi e capitolati*
Arch.	*R. ROGGI*	*– Sicurezza*
Geol.	*G. CARDILLO*	*– Gestione materie*
Ing.	*M. PANEBIANCO*	*– Studio del traffico*

RESPONSABILI DI UNITA'

Geol. S. MALETTA — *Ing. D. PETRUZZELLI*
Ing. I. COPPA — *Ing. N. DINNELLA*
Geom. F. QUONDAM

ESPROPRI

PLANIMETRIA CATASTALE

TAV 4/4

CODICE PROGETTO (PROGETTO / LIV. PROG. / N. PROG.)	NOME FILE	REVISIONE	SCALA:
DPVE07 D 1301	TOOESOOESPPC04_B CODICE ELAB. TOOESOOESPPC04	B	1:2000

REV.	DESCRIZIONE	DATA	REDATTO	VERIFICATO	APPROVATO
D					
C					
B	EMISSIONE A SEGUITO RICHIESTE CDS	OTT. 2014	Geom. C. Zema	Ing. F.M. Soccodato	Ing. F.M. Soccodato
A	EMISSIONE	DIC. 2013	Geom. C. Zema	Ing. F.M. Soccodato	Ing. F.M. Soccodato